

কম্পা ২৪-পরগনা বর্তমান নং- ২৪৭০ [ ১৬১৫০৪৮ ]  
 কুমড়াখালি জে.এল.নং- ৪৮ থানা- সোনারপুর

১০০০ একর  
 মোট মোট দাগের সংখ্যা - ১১

স্বত্বস্বত্বের লম্বলকারের বিবরণ		(৫) স্বত্ব	(৬) মন্তব্য
নাম	ফকর কুমার গোস্ব	রায়ত	
পতা/স্বামী***	জ্যোতিষ চন্দ্র		
ঠিকানা	নিজ		



দাগ নম্বর	জমির শ্রেণী	দাগের মোট পরিমাণ একর	দাগের মধ্যে অত্র অংশ	দাগের মধ্যে অত্র- স্বত্বের জমির অংশের পরিমাণ	
				একর	হেক্টর
১১১	শালি	০.৫৬	০.২৬৪৯	০.১৫	
		কম্পা-পরগনা/১৫১৩/এল.এ/২আর-৩৭/০৯ জাম, অত্র দাগের পূর্বাংশে ০.১১৫ শতক			
১১২	শালি	০.৪৬	০.২২৪৬	০.১০	
		জাম, কম্পা-পরগনা/১৫১৩/এল.এ/২আর-৩৭/০৯ অত্র দাগের পূর্বাংশে ০.১৫ শতক			

DECLARED TO BE A TRUE COPY  
 Officer Authenticated U/s-7  
 of Indian P

...med to be true copy of the original  
 R.O.R. finally framed & finally published  
 under sub-Section (2) of Sec 51 (A) of  
 W.B.L.A. Act

Revenue Officer

দাগের মোট সংখ্যা: ১১  
 বাকী মাত্র: ০.৭৬  
 Appl. Fee: Rs.10, Authentication Fee: 2 x Rs.10 = Rs.20, Total: Rs.30

L & LRWB  
 L & LRWB  
 L & LRWB  
 L & LRWB  
 L & LRWB

দক্ষিণ ২৪-পরিগণনা

খতিয়ান নং- ২৪৭০

[ ১৬১৫০৪৮ ]

মৌজা - কুমড়াবাঙ্গালি

জে.এল.নং- ৪৮

খানা - সোনারপুর

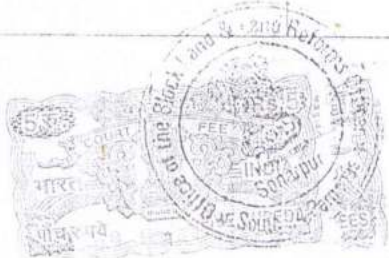
১. দাগের - ২০,০০ টাকার

২. জমির মোট পরিমাণ - একর (৩) মোট দাগের সংখ্যা - ১২

৩. অত্রস্বত্বের দখলকারের বিবরণ (৫) স্বত্ব (৬) মন্তব্য

নাম	ফকসন কুমার চৌধুরী	রায়ত
পিতা	স্বামীচন্দ্র	
ঠিকানা	নিজ	

(৭) অত্রস্বত্বের নিজ দখলীয় জমি :



দাগ নম্বর	জমির শ্রেণী	দাগের মোট পরিমাণ একর	দাগের মধ্যে অত্র স্বত্বের অংশ	দাগের মধ্যে অত্র-স্বত্বের জমির অংশের পরিমাণ	
				একর	হেক্টর
৯৮	ভাঙ্গা	০.৩৪	০.২৮৯২	০.১০	
১০০	ভাঙ্গা	০.২০	০.৩০০০	০.০৬	
৯৬/১০২	ভাঙ্গা	০.০৬	০.১১১১	০.০১	
৯৭/১০৩	ভাঙ্গা	০.৩৬	০.৩৬৩৩	০.০৩	
১০৪	ভাঙ্গা	০.১১	০.৩৩৩৩	০.১১	
১০৫	ভাঙ্গা	০.০৭	০.৩৩৩৩	০.০৩	
১০৬	ভাঙ্গা	০.০৩	০.৩৩৩৩	০.০১	
১০৭	কারখানা	০.১২	০.১১৮৩	০.০৫	
১০৯	ভাঙ্গা	০.২০	০.৩৩৩৩	০.০১	
১১০	ভাঙ্গা	০.১১	০.১৫১৫	০.০২	

CERTIFIED TO BE A TRUE COPY  
 Officer Authenticated U/s 7r  
 of Indian Evidence Act

certified to be true copy of the R.O.R. finally framed & finally published under sub Section (2) of Sec 51 (A) of W.B.L.A. Act  
 Revenue Officer

দাগের মোট সংখ্যা

নাম: কৃষ্ণা ২৪ পরগনা

সিটিফিকেশন নং- ৩১৫১

[ ১৬১৫০৪৮ ]

মৌজা - কৃষ্ণাখালি

জে.এল.নং- ৪৮

থানা - সোনারপুর

১। এলাকা - ০.০০ টকা

২। জমির মোট পরিমাণ - ০.০৬ একর (৩) মোট দাগের সংখ্যা - ১২

৩। অগ্রস্বত্বের দাখলকারের বিবরণ

(৫) স্বত্ব (৬) মন্তব্য

নাম	সুদীপ ঘোষ	বাসত	
পিতা/স্বামী***	দেবপ্রভা ঘোষ		
সিদ্ধান্ত	মানসপুর, কালকাতা-৩২		

৪। অগ্রস্বত্বের নিজ দখলী জমিঃ

দাগ নম্বর	জমির শ্রেণী	দাগের মোট পরিমাণ একর	দাগের মধ্যে অত্র সত্বের জমির অংশ একর	দাগের মধ্যে অত্র সত্বের জমির অংশের পরিমাণ	
				একর	হেক্টর
১১২	শালি	০.৪৬	০.০২৪৯	০.০১	



জমি, দাঃ ২৪-পরগণা/১৫১৩/এল.এ/২ আর-৩৭/০৯  
অত্র দাগের পূর্বাংশে ০.১৫ শতক

PROVIDED TO BE A TRUE COPY  
 Officer Authenticated U/s-7F  
 of Indian Evidence Act

Certified to be true copy of the Original R O R, finally framed & finally published under sub Section (2) of Sec 51 (A) of W.B.L.A. Act  
 Revenue Officer

দাগের মোট সংখ্যা ১২  
 বাকী মত ৪০০

Appl. Fee: Rs.10, Authentication Fee: 2 x Rs.10 = Rs.20, Total: Rs.30

L&LRWB L&LRWB L&LRWB L&LRWB L&LRWB

নম্বর - ২৪-পরগণা  
 ক্র.এল.নং - ৪৮  
 খানা - পোনারপুর  
 তারিখ - ১৬/১১/০৪৮

১) কাজ - ০.০০ টকা  
 ২) জমির মোট পরিমাণ - ০.০৮ একর (৩) মোট দাগের সংখ্যা - ১২  
 ৩) অত্রপত্রের দখলদারের বিবরণ  
 (১) স্বত্ব - সুনীল মোহ  
 (২) মালিক - রমিত  
 পিতা - সুনীল মোহ  
 স্থান - হাটবপুর, কোলকাতা ৩২

(৭) অত্রপত্রের নিজ দখলীয় জমি :



দাগ নম্বর	জমির প্রকার	দাগের মোট পরিমাণ একর	দাগের মধ্যে অত্র পত্রের অংশ	দাগের মধ্যে অত্র পত্রের জমির অংশের পরিমাণ	
				একর	হেক্টর
৯৯	শাল	০.৩৪	০.০৩২১	০.০১	
১০০	হাট	০.২০	০.০৩৩৫	০.০১	
৯৬/১০২	ভাঙ্গা	০.৩৬	০.০১২৫	০.০০	
৯৭/১০৩	ভাঙ্গা	০.৩৬	০.০০৯৩	০.০০	
১০৪	ভাঙ্গা	০.৬১	০.০৩৭০	০.০২	
১০৫	বগু	০.০৭	০.০৩৭০	০.০০	
১০৬	ভাঙ্গা	০.০৩	০.০৩৭০	০.০০	
১০৭	কারখানা	০.১৯	০.০২১৫	০.০১	
১০৯	ভাঙ্গা	০.২০	০.০০৩৭	০.০০	
১১০	ভাঙ্গা	০.১১	০.০১৬৮	০.০০	
১১১	শাল	০.৩৬	০.০২১৪	০.০২	

CERTIFIED TO BE A TRUE COPY  
 Officer Authenticated U/s-7F  
 of Indian Evidence Act

certified to be true copy  
 R.O.R. finally framed & finally published  
 under sub Section (2) of Sec 51 (A) &  
 W.B.L.A. Act

Revenue Officer

নকশা নং- ২৪-পরগনা-৩১৫৩ [ ১৬১৫০৪৮ ]  
 মোজা - কুমড়াখালি জে.এল.নং- ৪৮ খানা - সোনারপুর

নং- ৩০০ টাকা  
 (১) জমির মোট পরিমাণ - ০.০৭ একর (২) মোট দাগের সংখ্যা - ১২

(৩) অত্রপত্রের দখলকারের বিবরণ

নাম	স্বজন্ম গোস্বামী	বাস	
পিতা/স্বামী***	দেবপ্রত গোস্বামী		
ঠিকানা	যশবন্তপুর, কোলকাতা-৫২		

(৪) অত্রপত্রের নিজ দখলী জমি:

দাগ নম্বর	জমির প্রকৃতি	দাগের মোট পরিমাণ একর	দাগের মধ্যে অত্র স্বত্বের অংশ	দাগের মধ্যে অত্র স্বত্বের জমির অংশের পরিমাণ	
				একর	হেক্টর
১১২	শাসি	০.৪৬	০.০২৫০	০.০১	

জমি, দাঃ ২৪-পরগণা/১৫ ১৩/এল.এ/২ আর-৩৭/০৯  
 অত্র দাগের পূর্ববর্তী ০.১০ শতক

**CERTIFIED TO BE A TRUE COPY**  
 Officer Authenticated U/s-7 of Indian Evidence Act

Certified to be true copy of the R O R finally framed & finally published under sub Section (2) of Sec 51 (A) of W.B.L.A. Act  
 Revenue Officer

দাগের মোট সংখ্যা: ১২  
 বাকী মাত্র: ০.০৭  
 Appl. Fee: Rs.10, Authentication Fee: 2 x Rs.10= Rs.20, Total: Rs.30

ক্রম - বর্ষিক ২৪-পরগণা বর্তমান নং- ৩১৫৩ [ ১৬১৫০৪৮ ]  
 মৌজা - কুমড়াখালি জে.এল.নং- ৪৮ খানা - সোনারপুর

১) রাজস্ব ০.০০ টাকা  
 ২) জমির মোট পরিমাণ ০.০৫ একর (৩) মোট দাগের সংখ্যা - ১২

৩) অত্রস্বত্বের দখলকারের বিবরণ

নাম	সুভয় ঘোষ	বাস	
পিতা/স্বামী***	দেবপ্রতাপ ঘোষ		
ঠিকানা	মানবপুর, কোলকাতা-৩২		

৪) অত্রস্বত্বের নিজ দখলীয় জমি :

দাগ নম্বর	জমির শ্রেণী	বিবরণ	দাগের মোট পরিমাণ	দাগের মধ্যে অত্র স্বত্বের অংশ	দাগের মধ্যে অত্র স্বত্বের জমির অংশের পরিমাণ	
			একর	আংশ	একর	হেক্টর
৯৯	শালি	অবিগৃহীত, জমি ২০০৯ ১০/তার-২২, ৩.২০১০কোস অত্র দাগের দাগ পূর্বে মোট ০.০৪২শতক	০.৩৪	০.০৩২১	০.০১	
১০০	ডোবা	জমি, অত্র দাগের দাগ পূর্বে মোট ০.০২শতক সহ ২৪পরগণা/১৫ ১৩/এস.এ/২আর-৩৭/০৯/	০.২০	০.০৩৩৩	০.০০	
১৬/১০২	ডাঙ্গা	জমি, ২০০৯ ১০/তার-২২, ৩.২০১০কোস অবিগৃহীত, অত্র দাগের দক্ষিণে ০.০২শতক	০.০৬	০.০১২৩	০.০০	
৯৭/১০৩	ডাঙ্গা	০.২৫শতক ২০০৯-১০/তার-২২, ৩.২০১০কোস অবিগৃহীত, অত্র দাগের মাঝখানে	০.৩৬	০.০০১৩	০.০১	
১০৪	ডাঙ্গা		০.৬১	০.০৩৭১	০.০০	
১০৫	বাস্তু		০.০৭	০.০৩৭১	০.০০	
১০৬	ডাঙ্গা		০.০৩	০.০৩৭১	০.০০	
১০৭	কারখানা		০.১৯	০.০২১৬	০.০০	
১০৯	ডাঙ্গা		০.২০	০.০০৩৭	০.০০	
১১০	ডাঙ্গা		০.১১	০.০১৬৯	০.০০	
১১১	শালি	অবিগৃহীত, অত্র দাগের অত্র দাগের পূর্বে মোট ০.১১৫ শতক জমি, সহ ২৪পরগণা/১৫ ১৩/এস.এ/২আর-৩৭/০৯/৩/৬/	০.৫৬	০.০২৯৪	০.০১	



CERTIFIED TO BE A TRUE COPY  
 Officer Authenticated U/s-77  
 of Indian Evidence Act

certified to be true copy of the original R.O.R. finally framed & finally published under sub Section (2) of Sec 51 (A) of W.B.L.A. Act.

জিলা - দক্ষিণ ২৪-পরগণা খতিয়ান নং- ৩১৫২ [ ১৬১৫০৪৮ ]  
 মৌজা - কুমড়াখালি জে এল নং- ৪৮ খানা - সোনারপুর

(১) রাজস্ব ০.০০ টাকা  
 (২) জমির মোট পরিমাণ - ০.০৯ একর (৩) মোট দাগের সংখ্যা - ১২

(৪) অত্র স্বত্বের দখলকারের বিবরণ

		(৫) স্বত্ব	(৬) মন্তব্য
নাম	শীলা ঘোষ	রায়ত	
পিতৃনাম	দেবপ্রতাপ ঘোষ		
ঠিকানা	মালবপুর, কোলকাতা-৫০		

(৭) অত্র স্বত্বের নিজ দখলকারের নাম:

দাগ নম্বর	জমির জেলা	দাগের মোট পরিমাণ একর	দাগের মধ্যে অত্র স্বত্বের একর	দাগের মধ্যে অত্র স্বত্বের জমির অংশের পরিমাণ	
				একর	হেক্টর
১১২	শালি	০.৪৬	০.০২৫৮	০.০২	



জমি, দঃ ২৪-পরগণা/১৫১৩/এল.এ/২আর-৩৭/০৯  
 অত্র দাগের পূর্বাংশ ০.১৫ শতক

CERTIFIED TO BE A TRUE COPY  
 Officer Authenticated U/s-7  
 of Indian...

... finally transferred & finally published  
 under sub Section (2) of Sec 51 (A) of  
 W.B.L.A. Act

Revenue Officer

দাগের মোট সংখ্যা বাহুর মাত্র ০.০৯  
 Appl. Fee: Rs.10, Authentication Fee: 2 x Rs.10= Rs.20, Total: Rs.30

কর্তৃক স্বাক্ষর ২৪ পরগণা স্বত্বস্বত্ব সংখ্যা - ৩১০২ [ ১৬১৫০৪৮ ]  
 ক্রমিক নং ১৫৫৩৮৬

১. জমির মোট পরিমাণ - ০.০৯ একর (৩) মোট দাগের সংখ্যা - ১২

দাগের বিবরণ		(৫) স্বত্ব	(৬) মন্তব্য
নাম	শীলার নাম	রায়ত	
শ্রীমতী	দেবপ্রতী ঘোষ		
ঠিকানা	বান্দরপুর, কোলকাতা-৩৩		

(৭) অত্রস্বত্বের নিজ দখলীয় জমি :

দাগ নম্বর	জমির বৈশিষ্ট্য	দাগের মোট পরিমাণ একর	দাগের মধ্যে অত্র স্বত্বের অংশ	দাগের মধ্যে অত্র স্বত্বের জমির অংশের পরিমাণ	
				একর	হেক্টর
৪৯	শালি	০.৩৪	০.০৩২২	০.০১	
১০০	ডাঙ্গা	০.২০	০.০৩৩৪	০.০১	
১৬/১০২	ডাঙ্গা	০.০৬	০.০১২৪	০.০০	
১৭/১০৩	ডাঙ্গা	০.০৬	০.০০৯২	০.০০	
১০৪	ডাঙ্গা	০.৬১	০.০৩৭০	০.০২	
১০৫	বাস্তু	০.০৭	০.০৩৭০	০.০০	
১০৬	ডাঙ্গা	০.০৩	০.০৩৭০	০.০০	
১০৭	কারখানা	০.১৯	০.০২১৫	০.০১	
১০৯	ডাঙ্গা	০.২০	০.০০৩৭	০.০০	
১১০	ডাঙ্গা	০.১১	০.০১৬৮	০.০০	
১১১	শালি	০.৫৬	০.০২১৪	০.০২	



CERTIFIED TO BE A TRUE COPY

Officer Authenticated U/s-7 of West Bengal Land Revenue Act

certified to be true copy of the (1) R.O.R. finally framed & finally published under sub Section (2) of Sec 51 (A) of W.B.L.A. Act.

Revenue Officer



জেলা - দক্ষিণ ২৪-পরগনা খতিয়ান নং- ৩১৫০ [ ১৬১৫০৪৮ ]  
 মৌজা - কুমড়াখালি জে.এ.নং- ৪৮ খানা - সোনারপুর

১) বাতাস - ০.০০ টাকার  
 ২) জমির মোট পরিমাণ - ০.১৪ একর (৩) মোট দাগের সংখ্যা - ১২

৩) অত্রস্বত্বের দখলকারের বিবরণ  
 (ক) স্বত্ব - (খ) মাতৃকা  
 সুইপতা বাসু  
 বসতি  
 সুনব্বা  
 সুনব্বা বাসু  
 সুনব্বা বাসু  
 সুনব্বা বাসু, কোলকাতা-৫২

৪) অত্রস্বত্বের নিজ দখলীয় জমিঃ



দাগ নম্বর	জমির শ্রেণী	দাগের মোট পরিমাণ একর	দাগের মাথো অত্র স্বত্বের অংশ	দাগের মাথো অত্র স্বত্বের জমির অংশের পরিমাণ	
				একর	হেক্টর
১১২	শালি	০.৪৬	০.০৩৭৫	০.০২	

জমি, দক্ষিণ-২৪-পরগনা/১৫১৩/এস.এ/২আর-৩৭/০৯  
 অত্র দাগের পূর্বাংশে ০.১৫ শতক

CERTIFIED TO BE A TRUE COPY  
 Officer Authenticated U/s-76  
 of Indian Evidence Act

certified to be true copy of  
 R.O.R. finally framed & finally published  
 under sub Section (2) of Sec 51 (A) of  
 W.B.L.A. Act  
 Revenue Officer

দাগের মোট সংখ্যা - ১২  
 বাকী মাত্র - ০.১৪

Appl. Fee: Rs. 10, Authentication Fee: 2 x Rs. 10 = Rs. 20, Total: Rs. 30

কাল - [ ]  
 দাখল নং - ৩১৫০  
 খানা - ১৬১৫০৪৮  
 জেলা - কুমিল্লা  
 ডি.এল.নং - ৪৮  
 স্থান - সোনারপুর

১) কাজ - ০.০০ টাকা  
 ২) জমির মোট পরিমাণ - ০.১৪ একর (৩) মোট দাগের সংখ্যা - ১১  
 ৩) অত্রস্বত্বের দখলকারের বিবরণ (৫) স্বত্ব (৩) মন্তব্য

নাম	সুদীপ্তা বাসু	রায়ত
পিতা/স্বামী	অনব বাসু	
ঠিকানা	হাটবপুর, কোলকাতা-৩২	

অত্রস্বত্বের নিম্ন লিপিত জমিঃ

দাগ নম্বর	জমির শ্রেণী	দাগের মোট পরিমাণ একর	দাগের মণ্ডা অত্র স্বত্বের অংশ	দাগের মণ্ডা অত্র স্বত্বের জমির অংশের পরিমাণ	
				একর	হেক্টর
৯৯	শালি	০.৩৪	০.০৪৮২	০.০২	
১০০	ছত্র	০.২০	০.০৫০০	০.০১	
১০১	ডাঙ্গা	০.০৬	০.০১৮৬	০.০০	
১০২	ডাঙ্গা	০.০৬	০.০১৮৯	০.০০	
১০৩	ডাঙ্গা	০.৬১	০.০৫৫৬	০.০৪	
১০৪	বাস্তু	০.০৭	০.০৫৫৫	০.০১	
১০৫	ডাঙ্গা	০.০৩	০.০৫৫৫	০.০১	
১০৬	কারখানা	০.১১	০.০২০০	০.০০	
১০৭	ডাঙ্গা	০.২০	০.০০৩৯	০.০১	
১০৮	ডাঙ্গা	০.১১	০.০২৫২	০.০০	
১১১	শালি	০.৫৬	০.০৪৪১	০.০২	



CERTIFIED TO BE A TRUE COPY  
 Officer Authenticated U/s-77  
 of Indian Evidence Act

Certified to be true copy of the O.R.  
 R.O.R. finally framed & finally published  
 under sub Section (2) of Sec 51 (A) of  
 W.B.L.A. Act

Revenue Officer

জেলা - দক্ষিণ ২৪-পরগনা  
 বর্তমান নং- ৩১৪৯  
 মোজা - কুমড়াখালি  
 জে.এল.নং- ৪৮  
 খানা - সোনারপুর [ ১৬১৫০৪৮ ]

১) বাজার - ০.০০ টাকা  
 ২) জমির মোট পরিমাণ - ০.১২ একর। তা মোট দাগের সংখ্যা - ১২

৩) অত্র স্বত্বের দখলকারের বিবরণ

নং	স্বত্বাধিকারী	(১) স্বত্ব	(২) মত্বকা
১	সুদীপ্তা সেন	রায়ত	
২	সৌখিন সেন		
৩	ঠিকানা	বাদবপুর, কোলকাতা-৩২	



৪) অত্র স্বত্বের নিজ দখলীয় জমিঃ

ক্রম নম্বর	জমির শ্রেণী	জমির বিবরণ	দাগের মোট পরিমাণ		দাগের মতো অত্র স্বত্বের জমির অংশের পরিমাণ	
			একর	অংশ	একর	হেক্টর
১১২	শালি	জমি, নং ২৪ পরগণা/১৫১৩/এল.এ/২ আর-৩৭/০৯ অত্র দাগের পূর্বাবস্থা ০.১২ একর	০.৪৬	০.০৩৭৪	০.০২	

CERTIFIED TO BE A TRUE COPY  
 Officer Authenticated U/s-7F  
 of Indian Evidence Act

Certified to be true copy of the Court Record finally framed & finally published under sub Section (2) of Sec 51 (A) of W.B.L.A. Act.

Revenue Officer

দাগের মোট সংখ্যা - ১২  
 বাজার মূল্য -  
 Appl. Fee: Rs.10, Authentication Fee: 2 x Rs.10 = Rs.20, Total: Rs.30

Copy-16215

দক্ষিণ ২৪-পরগণা খতিয়ান নং- ৩১৪৯ [ ১৬১৫০৪৮ ]  
 মৌজা - কুমড়াখালি জে.এল.নং- ৪৮ থানা - সোনারপুর

(১) রাজস্ব - ০.০০ টাকা  
 (২) জমির মোট পরিমাণ ০.১২ একর (৩) মোট দাগের সংখ্যা - ১২

(৪) গ্রহণকারীর নাম		(৫) স্বর	(৬) মন্তব্য
নাম	স্বত্বের সন	রামত	
স্বত্বের স্থান	সোমত সেন		
স্বত্বের	যাদবপুর, কোলকাতা-৩২		

(৭) অত্রস্বত্বের নিজ দলকীয় জমিঃ



দাগ নম্বর	জমির শ্রেণী	দাগের মোট পরিমাণ একর	দাগের মধ্যে অত্র স্বত্বের জমির অংশের পরিমাণ একর	দাগের মধ্যে অত্র স্বত্বের জমির অংশের পরিমাণ হেক্টর	
				একর	হেক্টর
৯৯	শাল	০.৩৪	০.০৪৮২	০.০২	
১০০	ভাঙ্গা	০.২০	০.০২০০	০.০১	
১৬/১০২	ভাঙ্গা	০.০৬	০.০১৮৫	০.০০	
১৭/১০৩	ভাঙ্গা	০.০৬	০.০১৩৯	০.০১	
১০৪	ভাঙ্গা	০.৬১	০.০৫৫৫	০.০৩	
১০৫	বাগু	০.০৭	০.০৫৫৬	০.০০	
১০৬	ভাঙ্গা	০.০৩	০.০৫৫৬	০.০০	
১০৭	কারখানা	০.১৯	০.০১৯৯	০.০০	
১০৯	ভাঙ্গা	০.২০	০.০০৩৯	০.০০	
১১০	ভাঙ্গা	০.১১	০.০২৫৩	০.০০	
১১১	শালি	০.৫৬	০.০৪৪২	০.০৩	

ERTIFIED TO BE A TRUE COPY  
 Officer Authenticated U/s-7F  
 of Indian Evidence Act

দাগের মোট সংখ্যা

certified to be true copy of the original  
 R. O. R. finally framed & finally published  
 under sub Section (2) of Sec 51 (A) of  
 W.B.L.A. Act

বর্ধন ২৪-পরগনা খতিয়ান নং- ২৪৭১ [ ১৬১৫০৪৮ ]  
 মৌজা - কুমড়াখালি গে.এল.নং- ৪৮ খানা - সোনারপুর

(১) বাজার ১.০০ টাকা  
 (২) জমির মোট পরিমাণ - ০.২০ একর (৩) মোট দাগের সংখ্যা - ১২

অত্রস্বত্বের দখলকারের বিবরণ		(৭) স্বত্ব	(৮) মন্তব্য
নাম	সর্বোচ্চ বয়স	রায়ত	
পিতা/স্বামী**** সিকান	৫৫ মিজ		

(৩) অত্রস্বত্বের নিজ দখলীয় জামাঃ

দাগ নম্বর	জমির শ্রেণী		দাগের মোট পরিমাণ	দাগের মধ্যে অত্র স্বত্বের অংশ	দাগের মধ্যে অত্র স্বত্বের জমির অংশের পরিমাণ	
			একর	অংশ	একর	হেক্টর
১১২	শাসি	<p>জমি. নং ২৪-পরগনা/১৫১০/এল.এ/২আর-৩৭/০৯                      অত্র দাগের পূর্বাংশে ০.১৫ শতক</p> <p>VERIFIED TO BE A TRUE COPY                      [Signature] R.O.R.                      Officer Authenticated U/s-7F                      of Indian Evidence Act</p> <p>Verified to be true copy of the copy                      R.O.R. finally framed &amp; finally published                      under sub Section (2) of Sec 51 (A) of                      W.B.L.A. Act [Signature]                      Revenue Officer</p>	০.৪৬	০.০৭৪৯	০.০৩	


দাগের মোট সংখ্যা বাজার মূল্য ০.২০  
 Appl. Fee: Rs.10, Authentication Fee: 2 x Rs.10= Rs.20, Total: Rs.30

জেলা - দক্ষিণ ২৪-পরগণা      প্রতিমান নং- ২৪৭১      [ ১৬১৫০৪৮ ]  
 ডিবিজ - কুমড়াখালি      জে এল নং - ৪৮      নাম - সোনারগুড়

১. বড়ত্ব      ২.০০      টাক  
 ৩. জমির মোট পরিমাণ      ১.২৩      একর (৩) মোট দাগের সংখ্যা -      ১২

অত্রস্বত্বের দখলকারের বিবরণ		(৫) স্বত্ব	(৬) মন্তব্য
নাম	সীতাম বোম্ব	রায়ত	
পিতা/স্বামী	চাকচন্দ্র		
ঠিকানা	নিজ		

(৭) অত্রস্বত্বের নিজ দখলীয় জমিঃ



নং	জমির বর্ণনা	দাগের মোট পরিমাণ একর	দাগের মধ্যে অত্র স্বত্বের অংশ	দাগের মধ্যে অত্র স্বত্বের জমির অংশের পরিমাণ	
				একর	হেক্টর
৯৯	শালি	০.৩৪	০.০১৬৪	০.০৩	
১০০	ভ্রাঙ্গা	০.২০	০.১০০০	০.০২	
১০১/১০২	ভ্রাঙ্গা	০.০৬	০.০৩৭১	০.০০	
১০১/১০৩	ভ্রাঙ্গা	০.০৬	০.০২৭৭	০.০১	
১০৪	ভ্রাঙ্গা	০.৬১	০.১১১১	০.০৬	
১০৫	বাস্তু	০.০৭	০.১১১১	০.০১	
১০৬	ভ্রাঙ্গা	০.০৩	০.১১১১	০.০০	
১০৭	কানবালা	০.১৯	০.০১৯৫	০.০২	
১০৯	ভ্রাঙ্গা	০.২০	০.০১১১	০.০০	
১১০	ভ্রাঙ্গা	০.১১	০.০৫০৫	০.০০	
১১১	শালি	০.৫৬	০.০১৮০	০.০৫	

CERTIFIED TO BE A TRUE COPY  
 Officer Authenticated U/s-71  
 of Indian Evidence Act

দাগের মোট সংখ্যা      ১২৩৯ পরগণা/১৫১৩/এল.এ/২আর-৩৭/০৯ জমি,

Certified to be true copy of the Original, finally framed & finally published under sub-section (2) of Sec 51 (A) of W.B.L.A. Act.  
 Revenue Officer      02/12/2014

জেলা - দক্ষিণ ২৪-পরগনা খতিয়ান নং- ৩১৪৮ [ ১৬১৫০৪৮ ]  
 মৌজা - কুমড়াখালি জে.এল.নং- ৪৮ খানা - সোনারপুর

১) দাগ নং ০.১০ টাকার  
 ২) জমির মোট পরিমাণ - ০.১০ একর (৩) মোট দাগের সংখ্যা - ১২

(৪) অত্রস্বত্বের দখলকারের বিবরণ		(৫) স্বত্ব	(৬) মন্তব্য
নাম	শুভা ঘোষ	রায়ত	
পিতা/স্বামী***	সুপ্রিয় ঘোষ		
ঠিকানা	যাদবপুর, কোলকাতা-৩২		

৩) অত্রস্বত্বের নিজ দখলীয় জমি :

দাগ নম্বর	জমির ভূমি	দাগের মোট পরিমাণ একর	দাগের মধ্যে অত্র স্বত্বের অংশ	দাগের মধ্যে অত্র স্বত্বের জমির অংশের পরিমাণ	
				একর	হেক্টর
১১২	শালি	০.৪৬	০.০৩৭৪	০.০১	



জমি, দঃ২৪-পরগণা/৯৫১৩/এল.এ/২ আর-৩৭/০৯  
 অত্র দাগের পূর্বাংশে ০.১৫ শতক

CERTIFIED TO BE A TRUE COPY  
 Officer Authenticated U/s-7F  
 of Indian Evidence Act

Certified to be true copy of the original  
 R.O.R. finally framed & finally published  
 under sub Section (2) of Sec 51 (A) of  
 W.B.L.A. Act

Revenue Officer


দাগের মোট সংখ্যা ১২ বাণ্যে মাত্র ০.১০  
 Appl. Fee: Rs.10, Authentication Fee: 2 x Rs.10= Rs.20, Total: Rs.30

জেলা - দক্ষিণ ২৪-পরগনা খতিয়ান নং- ৩১৪৮ [ ১৬১৫০৪৮ ]  
 মৌজা - কুমড়াখালি জে.এল.নং- ৪৮ খানা - সোনারপুর

(১) রাজস্ব - ০.০০ টাকা  
 (২) জমির মোট পরিমাণ - ০.১০ একর (৩) মোট দাগের সংখ্যা - ১২

(৪) অত্রস্বত্বের দখলকারের বিবরণ

নাম	শুভা ঘোষ	(৫) স্বত্ব	(৬) মন্তব্য
পিতা/স্বামী	সুপ্রিয় ঘোষ	রায়ত	
ঠিকানা	যাদবপুর, কোলাকাতা-৩২		



(৫) অত্রস্বত্বের নিজ দখলীয় জমিঃ

দাগ নম্বর	জমির শ্রেণী	দাগের মোট পরিমাণ একর	দাগের মধ্যে অত্র স্বত্বের অংশ	দাগের মধ্যে অত্র স্বত্বের জমির অংশের পরিমাণ	
				একর	হেক্টর
৯৯	শালি	০.৩৪	০.০৪৮২	০.০১	
১০০	ডোবা	০.২০	০.০৫০০	০.০১	
৯৬/১০২	ডাঙ্গা	০.০৬	০.০১৮৫	০.০০	
৯৭/১০৩	ডাঙ্গা	০.৩৬	০.০১৩৯	০.০১	
১০৪	ডাঙ্গা	০.৬১	০.০৫৫৫	০.০৩	
১০৫	বাস্তু	০.০৭	০.০৫৫৬	০.০০	
১০৬	ডাঙ্গা	০.০৩	০.০৫৫৬	০.০০	
১০৭	কারখানা	০.১৯	০.০১৯৯	০.০০	
১০৯	ডাঙ্গা	০.২০	০.০০৩৯	০.০০	
১১০	ডাঙ্গা	০.১১	০.০২৫৩	০.০১	
১১১	শালি	০.৫৬	০.০৪৪২	০.০২	

CERTIFIED TO BE A TRUE COPY  
 Officer Authenticated (1/s-7)

Certified to be true copy of the Original R.O.R. finally framed & finally published under sub Section (2) of Sec-51 (A) of W.B.L.A. Act.

দাগের মোট সংখ্যা

Copy-16214



দাখিল ২৪-পরগণা

খতিয়ান নং- ২৪৭২

[ ১৬১৫০৪৮ ]

মৌজা কুমড়াখালি

জে.এল.নং- ৪৮

খানা - সোনারপুর

(১) বাজার ১০.০০ টাকা

(২) জমির মোট পরিমাণ - ০.০৬ একর (৩) মোট দাগের সংখ্যা - ১২

(৩) অত্রপত্রের দখলকারের বিবরণ (৫) স্বত্ব (৬) মন্তব্য

নাম	স্বত্ব	রায়ত
পিতা স্বামী****	স্বত্ব	
বিক্রয়	মত	

(৭) অত্রপত্রের নিজ দখলায় জমি :



দাগ নম্বর	জমির শ্রেণী	দাগের মোট পরিমাণ একর	দাগের মন্তব্য অত্র স্বত্বের অংশ	দাগের মন্তব্য অত্র স্বত্বের জমির অংশের পরিমাণ	
				একর	হেক্টর
১১২	শালি	০.৪৬	০.১১২৩	০.০৫	

অত্র দাগের পূর্বাংশে ০.১৫ শতক দঃ২৪-পরগণা/১৫১৩/এস.এ/২আর-৩৭/০৯ জমি.

CERTIFIED TO BE A TRUE COPY  
 Officer Authenticated U/s-7f  
 of Indian Evidence Act

Certified to be true copy of the R.O.R. finally framed & finally published under sub Section (2) of Sec 51 (A) of W.B.L.A. Act.  
 Revenue Officer

দাগের মোট সংখ্যা ১২ বাজার মাত্র ১০.০০

C.Copy-16212

L&RWB L&RWB L&RWB L&RWB L&RWB L&RWB

জেলা - দক্ষিণ ২৪-পরগণা খতিয়ান নং- ২৪৭২ [ ১৬১৫০৪৮ ]  
 মৌজা কুমড়াখালি জে.এল.নং- ৪৮ খানা - সোনারপুর


(১) রাজস্ব - ১০.০০ টাকা  
 (২) জমির মোট পরিমাণ - ০.৩৬ একর (৩) মোট দাগের সংখ্যা - ১২

(৪) অত্রস্বত্বের দখলকারের বিবরণ

(ক) স্বত্ব	(খ) মন্তব্য
স্বত্ব কোষ	রায়ত
পিতা স্বত্ব****	স্বত্বের চক্র
সিকানা	নিজ

(৫) অত্রস্বত্বের নিজ দখলকারের নামঃ

দাগ নম্বর	জমির শ্রেণী	দাগের মোট পরিমাণ একর	দাগের মধ্যে অত্র স্বত্বের অংশ	দাগের মধ্যে অত্র স্বত্বের জমির অংশের পরিমাণ	
				একর	হেক্টর
৯৯	শালি	০.৩৪	০.১৪৪৬	০.০৫	
১০০	গুড়াবা	০.২০	০.১৫০০	০.০৩	
১৬/১০২	ডাঙ্গা	০.০৬	০.০৫১৬	০.০১	
১৭/১০৩	ডাঙ্গা	০.৩৬	০.০৪১৭	০.০১	
১০৪	ডাঙ্গা	০.৬১	০.১৬৬৬	০.১০	
১০৫	বাস্তু	০.০৭	০.১৬৬৭	০.০১	
১০৬	ডাঙ্গা	০.০৩	০.১৬৬৭	০.০১	
১০৭	কারখানা	০.১৯	০.১৪৯৫	০.০১	
১০৯	ডাঙ্গা	০.২০	০.০১১৭	০.০০	
১১০	ডাঙ্গা	০.১১	০.০৭৫৭	০.০১	
১১১	শালি	০.৫৬	০.১৩২৪	০.০৭	



CERTIFIED TO BE A TRUE COPY.  
 Officer Authenticated U/s-7 of Indian Evidence Act.

Certified to be true copy of the R.O.R. finally framed & finally published under sub Section (2) of Sec 51 (A) of W.B.L.A. Act.

L&LRWB L&LRWB L&LRWB L&LRWB L&LRWB

জেলা: দক্ষিণ ২৪ পরগণা খতিয়ান নং- ২৪৬৮ [ ১৬১৫০৪৮ ]  
 মালিক: কুমতাবতি জে.এল.নং- ৪৮ খানা- সোনারপুর

১) মোট দাম: ৭.০০ টাকা  
 ২) কুটির: ২.৩৮ পরিমাণ: ১.৩৬ একর (৩) মোট দানের সংখ্যা: ১১

৩) অগ্রদানের দখলকারের বিবরণ

নাম:	বিশ্বনাথ সোম	বাস:	
পিতা: স্বামি****	চারুচন্দ্র		
ঠিকানা:	৩০, ইন্ডাস্ট্রিয়াল রোড, কোলাকাতা ৭০০০৩২		

৪) অগ্রদানের মিত্র দখলীয়ে তালিকা

দাগ নম্বর	জমির ক্রমী	দানের মোট পরিমাণ একর	দানের মধ্যে অত্র স্বদের অংশ	দানের মধ্যে অত্র স্বদের জমির অংশের পরিমাণ	
				একর	হেক্টর
০১১ ১১১	শালি	০.৫৬	০.০৮৮৩	০.০৫	
০১১ ১১২	শালি	০.৪৬	০.০৭৪৯	০.০৪	

অত্র দানের পূর্বাংশে ০.১১৫ শতক  
 দক্ষিণ ২৪ পরগণা/১৫১৩/এস.এ/২ আর-৩৭/০৯ জমি,  
 দক্ষিণ ২৪ পরগণা/১৫১৩/এস.এ/২ আর-৩৭/০৯ জমি,  
 অত্র দানের পূর্বাংশে ০.১৫ শতক

IDENTIFIED TO BE A TRUE COPY  
 Officer Authenticated U/s-7F  
 of Indian Evidence Act

Identified to be true copy of the  
 R.O.R. finally framed & finally published  
 under sub Section (2) of Sec 51 (A) of  
 W.B.L.A. Act.  
 Revenue Officer

সংস্করণের টি পদ্ধতি: বাণেশ্বর মিত্র ০.২৬  
 Appl. Fee: Rs.10, Authentication Fee: 2 x Rs.10= Rs.20, Total: Rs.30

সংখ্যা: ১৬২২০  
 তারিখ: ১২/১২/১৪

ক্রমিক ক্রমিক সংখ্যা: ১৬২২০  
 মোট পাতার সংখ্যা: ১১

অত্র সনদের মূল্যবোধ নির্ধারণ		(ক) স্বত্ব	(খ) মালিকানা
নাম:	বিশ্বনাথ ঘোষ	বাসত	
পিতা/স্বামী:	স্বত্ব		
ঠিকানা:	৫১, ইন্ডিয়ান পুর বেড, কলকাতা - ৭০০০৩২		

অত্র সনদের মূল্য নির্ধারণ করা হল:

ক্রমিক সংখ্যা	ভাগ	বিবরণ	১০ টাকা		১০ টাকা	
			মূল্য	অতিরিক্ত	মূল্য	অতিরিক্ত
১০	ভাগ	১০০০০ টাকার মূল্যের পুর বেড ০.০০২০ শতক তারিখ: ১০/০৩/১০ তারিখ: ১২/১২/১৪	১.০০	০.০০০০	১.০০	০.০০
১১	ভাগ	১০০০০ টাকার মূল্যের পুর বেড ০.০০২০ শতক তারিখ: ১০/০৩/১০ তারিখ: ১২/১২/১৪	১.০০	০.০০০০	১.০০	০.০০
১২	ভাগ	১০০০০ টাকার মূল্যের পুর বেড ০.০০২০ শতক তারিখ: ১০/০৩/১০ তারিখ: ১২/১২/১৪	১.০০	০.০০০০	১.০০	০.০০
১৩	ভাগ	১০০০০ টাকার মূল্যের পুর বেড ০.০০২০ শতক তারিখ: ১০/০৩/১০ তারিখ: ১২/১২/১৪	১.০০	০.০০০০	১.০০	০.০০
১৪	ভাগ	১০০০০ টাকার মূল্যের পুর বেড ০.০০২০ শতক তারিখ: ১০/০৩/১০ তারিখ: ১২/১২/১৪	১.০০	০.০০০০	১.০০	০.০০
১৫	ভাগ	১০০০০ টাকার মূল্যের পুর বেড ০.০০২০ শতক তারিখ: ১০/০৩/১০ তারিখ: ১২/১২/১৪	১.০০	০.০০০০	১.০০	০.০০
১৬	ভাগ	১০০০০ টাকার মূল্যের পুর বেড ০.০০২০ শতক তারিখ: ১০/০৩/১০ তারিখ: ১২/১২/১৪	১.০০	০.০০০০	১.০০	০.০০
১৭	ভাগ	১০০০০ টাকার মূল্যের পুর বেড ০.০০২০ শতক তারিখ: ১০/০৩/১০ তারিখ: ১২/১২/১৪	১.০০	০.০০০০	১.০০	০.০০
১৮	ভাগ	১০০০০ টাকার মূল্যের পুর বেড ০.০০২০ শতক তারিখ: ১০/০৩/১০ তারিখ: ১২/১২/১৪	১.০০	০.০০০০	১.০০	০.০০
১৯	ভাগ	১০০০০ টাকার মূল্যের পুর বেড ০.০০২০ শতক তারিখ: ১০/০৩/১০ তারিখ: ১২/১২/১৪	১.০০	০.০০০০	১.০০	০.০০
২০	ভাগ	১০০০০ টাকার মূল্যের পুর বেড ০.০০২০ শতক তারিখ: ১০/০৩/১০ তারিখ: ১২/১২/১৪	১.০০	০.০০০০	১.০০	০.০০



**CERTIFIED TO BE A TRUE COPY**  
 Officer Authenticated 11/12/14

Certified to be true copy of the R O R, finally framed & finally published under sub Section (2) of Sec-51 (A) of W.B.L.A. Act  
 Revenue Officer